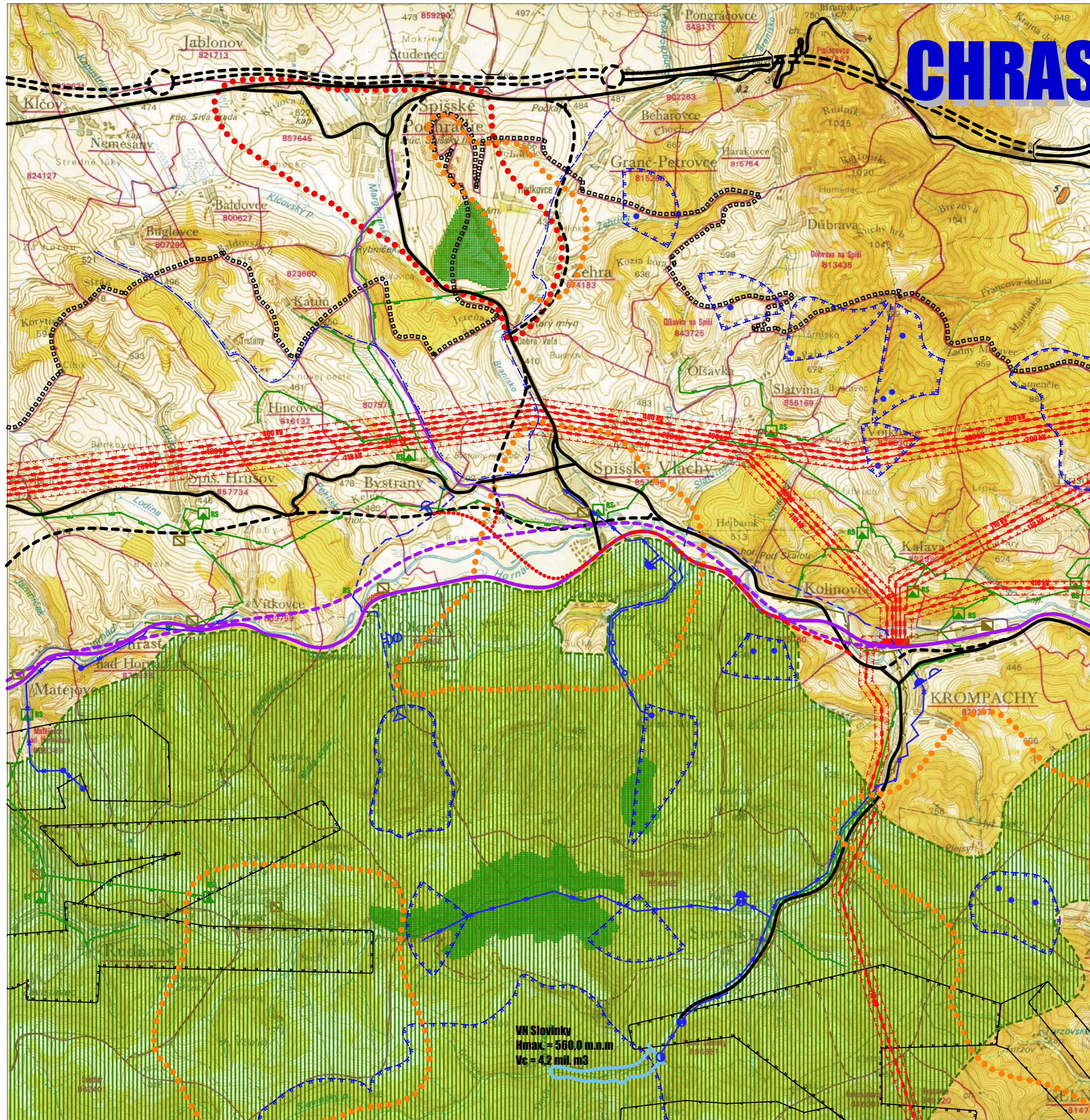


CHRASTĚ NAD HORNÁDOM

územný plán obce

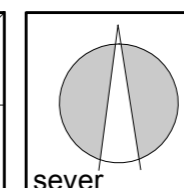
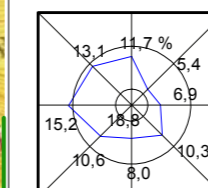
m 1:50 000



LEGENDA:

aktuálny stav	navrhovaný stav		
		hranica kraja	PHO zdroja pitnej vody 3.st.
		hranica katastra	ochranné pásmo minerálnych vôd
		obytná plocha	ČOV
		plochy rekreácie a turizmu	kanalizácia
		plochy športu	110 kV
		poľnohospodársky dvor	220 kV
		rekreačný priestor	400 kV
		koridor VNN vedení	VTL plynovod
		rirodná prírodná rezervácia	regulačná stanica plynu
		CHVÚ Volovské vrchy	ochranné pásmo všetkých druhov
		podzemný zdroj vody	cesty I. a II. triedy
		hlavný skupinový privádzač pitnej vody	navrhované preložky ciest II. triedy
		vodojem	rezervný koridor prekládky cesty III/547
		úpravná voda	dobývací priestor nerast. surovín - podzemných
		čerpacia stanica	chránené ložiskové územie
		PHO zdroja pitnej vody 2.st.	železnica

ŠIRŠIE VZTAHY - PRIESTOROVÉ A FUNKČNÉ USPORIADANIE ÚZEMIA



Tento dokument bol vytvorený s finančnou pomocou Európskej únie

Názory v ňom vyjadrené sú výlučne názormi obce Chrást nad Hornádom a nevyjadrujú žiadnym spôsobom oficiálny názor Európskej únie



SCHVALOVACIA DOLOŽKA		
SCHVALUJÚCI ORGÁN : OBEČNÉ ZASTUPITELSTVO CHRASTĚ NAD HORNÁDOM		
ČÍSLO UZNESENIA:	OBSTARÁVATEL:	SPRACOVATEL:
DÁTUM SCHVÁLENIA:		

obsah výkresu	mierka
ŠIRŠIE VZTAHY - PRIESTOROVÉ A FUNKČNÉ USPORIADANIE ÚZEMIA	1:50 000

názov dokumentácie		CHRASTĚ NAD HORNÁDOM ÚPN obce	
obstarávateľ	obec Chrást nad Hornádom	obstarávateľ	RNDr. Eleonóra Weissová
odborný riešiteľ / autor	Ing.arch. Lukáš Mihalko	hlavný riešiteľ / autor	Ing.arch. Lukáš Mihalko
architekt urbanista	Ing.arch. Ján Pastiran	architekt urbanista	Ing.arch. Ján Pastiran
			Ing.arch. Martin Jaško
kreslil		kontroloval	
druh projektu	NÁVRH ÚPN OBCE	číslo výkresu	1
číslo zákazky		formát	4 x A4
archívne číslo		dátum	september 2008
		číslo sady	

VN Slovinky
H_{max} = 560,0 m.n.m
V_c = 42 ml. m³